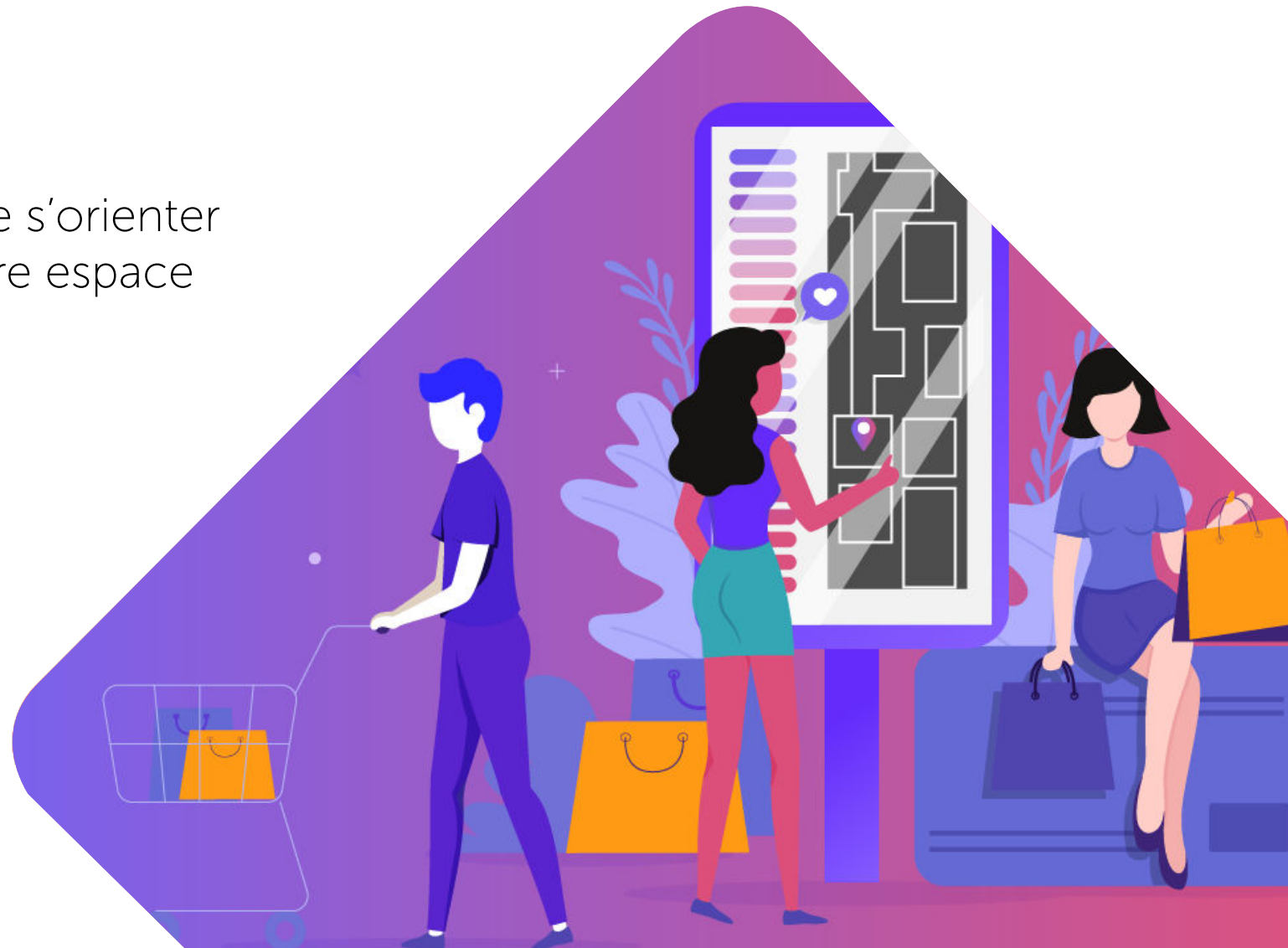


digilor

APPLICATION


WAYFINDER

Permettez aux usagers de s'orienter facilement au sein de votre espace



Wayfinder est une solution applicative qui vous permet d'orienter vos visiteurs au sein de votre espace par le biais d'un plan interactif déployé sur l'un de nos supports tactiles.

ORIENTEZ SIMPLEMENT SES VISITEURS AU SEIN DE SON ESPACE

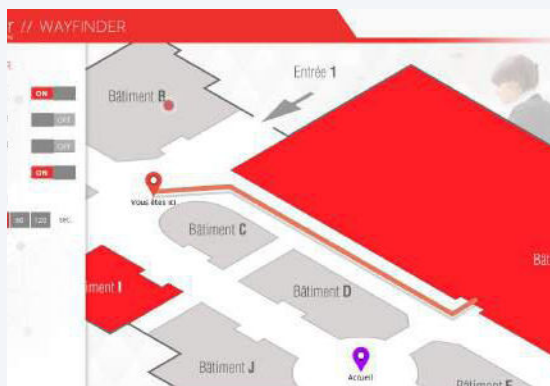


L'application Wayfinder vous permet de **décharger votre personnel d'accueil** et de **lutter contre le temps d'attente** en proposant un plan interactif.

Notre solution permet d'**orienter les visiteurs** vers les services ou produits de leurs choix.

Sur l'écran tactile, un plan de vos bâtiments apparaît, leur montre leur **localisation** et le **chemin** le plus court pour se rendre là où ils le souhaitent.

RENSEIGNEZ DE FAÇON APPROFONDIE SUR VOTRE ESPACE



Notre solution tactile joue le rôle d'une **réception** sur votre espace.

Vous pouvez renseigner de nombreuses **zones annexes** telles que les toilettes, les escaliers, les parkings, etc.

Vous pouvez y intégrer également vos **coordonnées** et **horaires d'ouverture**, une **présentation détaillée** de votre enseigne, le **contenu** de chacune des pièces des bâtiments, ou toute autre information que vous estimez utile à vos visiteurs.

CHOISISSEZ UNE SOLUTION ÉVOLUTIVE



Notre application prend en compte vos **perspectives d'évolution** et **d'extensions futures**.

Votre espace va s'agrandir avec un nouveau niveau, un parking, vous réaménagez vos rayons, vous changez d'aménagement, etc.

Notre équipe de développement peut reprendre à tout moment votre plan interactif et y **ajouter les éléments souhaités** afin qu'il soit à jour..

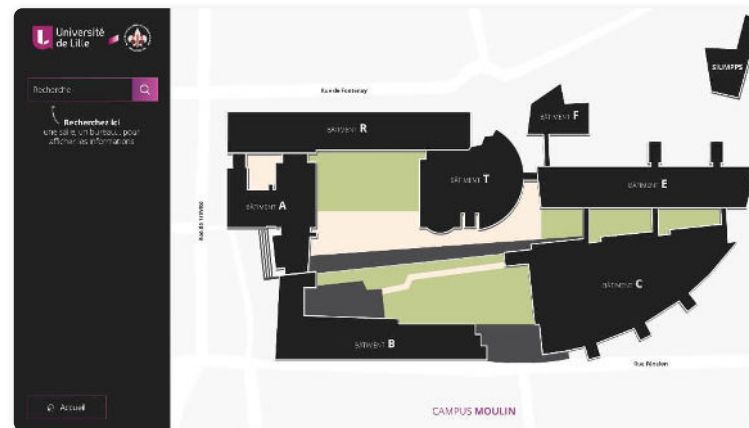
VISUELS DE NOTRE SOLUTION



Écran de veille



Informations



Plan interactif

SERVICES ASSOCIÉS


MAINTENANCE MATÉRIEL ET LOGICIEL



Notre équipe vous accompagne avec un **contrat de maintenance** pour couvrir vos éventuels dysfonctionnements, qu'ils soient dûs à notre application tactile ou au dispositif interactif associé.

Nos techniciens corrigent ainsi tous bugs et erreurs potentiels dans les **plus brefs délais**, et ce, même à **distance**.

MISE À DISPOSITION D'UN GUIDE UTILISATEUR



Afin de vous accompagner et de faire de vous des experts dans l'expérience tactile, nous mettons à votre disposition un **guide d'utilisateur** de notre solution.

Vous y trouverez toutes les réponses à vos questions et les consignes adéquates pour la réalisation de votre projet. Pour toute autre question, n'hésitez pas à **nous contacter**.

FORMATION À L'UTILISATION DE L'APPLICATION



Vous n'êtes pas très à l'aise avec l'informatique ? Aucune crainte, notre équipe vous **forme** et vous **épaule** dans la gestion du logiciel. Vous vous rendrez très vite compte par vous-mêmes que la prise en main de l'application est vraiment **simple et intuitive**.

Quelques clics suffisent pour proposer de nombreux jeux tactiles à votre clientèle !

COMPATIBILITÉ MATÉRIELLE DE NOTRE SOLUTION



TOTEM TACTILE



TABLE TACTILE



BORNE TACTILE



ÉCRAN TACTILE

[DÉCOUVRIR LES MODÈLES](#)



Découvrez notre application Wayfinder en vidéo ! Vous pourrez apercevoir la simplicité d'utilisation de notre solution.

Afin de mieux vous projeter, nous pouvons convenir d'un **rendez-vous** en visioconférence ou dans notre showroom pour une **démonstration** du matériel et du logiciel.

DÉMONSTRATION VIDÉO



1 4 A B C D E F G H I K L M N O P Q R S T U V W Z		
1	120% TECHNIQUE ORGANISATION MANAGEMENT	H1 523
4	4G TECHNOLOGY	H1 85a
A	ABB FRANCE	H4 16
	ABC INFORMATIQUE	H3 45b
	ABRI PLUS	H1 ma07
	ACKSYS COMMUNICATION & SYSTEMS	H2 73b
	ACOREL	H2 55c
	ACTIA	H4 03c

Recherche de boutiques et exposants par filtres

ATELIER ATELIER 1
Mardi 01 octobre
09h30 - 11h00
SALLE Erdre

Mobilités en Outre-mer : une nouvelle dynamique et des projets structurants de transports

La mobilité est aujourd'hui l'un des grands enjeux des territoires ultramarins. Face à des contraintes géographiques fortes et une place importante de la voiture dans les déplacements, la mise en œuvre de projets innovants de transport public, coordonnés avec tout autre moyen de déplacement territorial. Dans ce cadre, comment assurer une continuité territoriale globale (inter régionale, intra-archipel, etc.) ? Quels retours d'expériences en termes de gouvernance ? L'essor des territoires ultramarins dans le droit commun des liaisons (nationales et européennes) est-il effacé ?

VOIR LE PLANNING DES CONFÉRENCES

Cliquez sur l'image pour regarder la vidéo

TARIF DE NOTRE SOLUTION

Prix sur demande

ILS ONT CHOISI WAYFINDER



POUR EN SAVOIR +



SIÈGE SOCIAL

2 Allée des Tilleuls
54180 HEILLECOURT
03 55 20 97 50



SERVICE COMMERCIAL

2 Boulevard de la Libération
93200 SAINT-DENIS
01 41 68 23 76



VOUS AVEZ UN PROJET DIGITAL ?

[CONTACTER NOTRE ÉQUIPE](#)



RENDEZ-VOUS SUR NOTRE SITE

[DÉCOUVRIR NOS SOLUTIONS](#)